

PUNTOS DE ATENCION DE URGENCIA O TRIAGE

Los Puntos de Atención de Urgencia, son lugares que se encuentran fuera del área de riesgo de inundación, permiten a la población evacuada acceder a servicios básicos y de primeros auxilios, como asimismo sirven de punto de reunión.

ZONA NORTE DE COQUIMBO :

LUGAR

Complejo Deportivo de Minera Barrick

Santuario de Schoenstatt

Sitios Eriazos

Escuela Lucila Godoy Alcayaga

UBICACIÓN

Av. Regimiento Coquimbo N° 1701

Av. J. J. Pérez S/N°, Peñuelas

Sector el Rosario de Peñuelas y Villa del Mar

Avenida La Cantera N° 2055

ZONA CENTRO DE COQUIMBO :

LUGAR

Escuela Guillermo Cereceda

*Instituto de Administración y Comercio
Estado de Israel*

Gimnasio Techado Municipal

Estadio Francisco Sánchez Rumoroso

La Pampilla de Coquimbo

Escuela Cardenal Caro

Escuela Santa Cecilia

Escuela Juan Pablo II

UBICACIÓN

Calle Santiago Amengual N° 364, San Juan

Calle Manuel Jesús Rivera N° 320, San Juan

Calle Santiago Trigo S/N°, El Llano

Calle Carmona N° 614, El Llano

Sector La Pampilla

Calle Cardenal Caro N° 701, El Llano

Calle Borgoño N° 1100, Parte Alta

Calle Camino al Faro N° 50, Parte Alta

ZONA SUR DE COQUIMBO :

LUGAR

Cuartel de la 1ª Compañía Bomberos

Complejo Deportivo de la Empresa
Manganesos Atacama

Sitios Eriazos de El Panul

UBICACIÓN

Calle Diagonal las Torres S/Nº, Sindempart

Avenida Las Torres S/Nº, Sindempart

Sector Alto de la Herradura

GUANAQUEROS :

LUGAR

Escuela Manuel de Salas

Delegación Municipal

Cancha de Fútbol

UBICACIÓN

Avenida El Ocaso Nº 310

Federico Scheffer Nº 351

Calle Aguas Claras con Av. El Ocaso

TONGOY :

LUGAR

Zona de Seguridad Z 1

Zona de Seguridad Z 2

Zona de Seguridad Z 3

Zona de Seguridad Z 4

UBICACIÓN

Sector Oriente de Tongoy, camino al peaje

Sector Norte Estero Tongoy

Sector Alto de la Península (La Isla)

Sector Alto de Puerto Velero y Playa Blanca

ZONAS DE SEGURIDAD:

Se ha considerado apropiado establecer sobre los 20 metros (S. N. M. M.), la cota para indicar la zona de seguridad, por lo tanto las zonas de seguridad ante Riesgo de Tsunami, en los diferentes sectores de la Comuna de Coquimbo, estarán establecidas en las siguientes calles o avenidas.



ZONA SEGURIDAD TSUNAMI

ZONA NORTE DE COQUIMBO:

Calle Beltrán Amenábar
Calle Betina Amenábar
Avenida del Atardecer
Avenida José Joaquín Pérez



Entre Avenida Regimiento Coquimbo y Calle Río Quilimarí

? Calle Acapulco
? Calle Río Medina
? Calle Río Cisnes
? Calle Deggiano



Entre Río Quilimarí y Avenida La Cantera.

? Calle Cardenal Raúl Silva Henríquez (Villa Talinay)

ZONA CENTRO DE COQUIMBO:

? Avenida Manuel Jesús Rivera (San Juan)
? Avenida Videla (El Llano y Centro)
? Calle O'Higgins (Centro)
? Calle Tegalda (El Llano)

ZONA SUR DE COQUIMBO:

? Calle Las Azucenas (Sindempart)
Avenida El Panul (La Herradura)

GUANAQUEROS :

- Avenida Rotonda Sur y Avenida del Mirador
- Avenida Nido de Águila
- Calle Chungungo
- Calle Aguas Claras
- ? Calle Federico Scheffer

TONGOY :

- ? Ruta D 440 Z 1
- ? Aeródromo Z 2
- ? Península de Tongoy (Isla) Z 3
- ? Calle Cochran, desde Tamaya hasta Los Piqueros (Península) Z 3
- ? Calle José Tomás Urmeneta, desde Calle Los Piqueros hasta Avenida Costanera Punta Norte (Península) Z 3
- ? Avenida Costanera, desde calle Guanaye hasta el seminario (Península). Z 3
- ? Calle Tamaya, desde calle Atacameño hasta calle Arturo Prat (Península). Z 3

PUERTO VELERO :

- ? Sectores altos Zona de Seguridad Z 4

PUERTO ALDEA :

- ? Terrenos de la Armada Zona de Seguridad Z 5

VÍAS DE EVACUACIÓN SELECCIONADAS:

Las vías de evacuación son las avenidas, calles, rutas o caminos comunales designados para el desplazamiento de la población evacuada hacia las zonas de seguridad. Mientras dure la emergencia, por estas vías no deben circular, por ningún motivo, vehículos.

EJEMPLOS :



VIA EVACUACION
TSUNAMI



VIA EVACUACION
TSUNAMI

CALLES SELECCIONADAS COMO VIAS DE EVACUACION :

ZONA NORTE DE COQUIMBO :

VIAS DE EVACUACION SUGERIDAS

SECTOR PEÑUELAS Y LOS PESCADORES :

- Calle Canto del Agua (Calle La Barca)
- Avda. Peñuelas Norte
- Avda. Regimiento Arica
- Avda. Los Lagos
- Calle Nueva Diez
- Paso Peatonal frente a la Escuela de Peñuelas
- Avda. Peñuelas Sur, continúa en Paso de Servidumbre
- Avda. Gerónimo Méndez Arancibia
- Avda. La Cantera

SECTORES EL FRUTILLAR – ROSARIO DE PEÑUELAS – VILLA DEL MAR – VILLA LAS TERRAZAS – SAINT MORITZ – SAN MARINO – SANTA MARGARITA :

- Calle Ibiza
- Pasaje Nápoles (Escala)
- Avenida Los Jardines
- Avenida Amanecer
- Avenida Gerónimo Méndez Arancibia (K.M. 465)
- Avenida Los Huertos
- Avenida La Cantera

ZONA CENTRO DE COQUIMBO :

VIAS DE EVACUACION SUGERIDAS

SECTOR PORVENIR :

- Avenida Suecia
- Calle China
- ? Calle Recoleta
- ? Calle Santa Helena
- ? Calle Santa Ester
- ? Calle San José
- ? Calle San Miguel
- ? Calle San Ramón
- ? Calle Cristóbal Colón
- ? Calle Ramón Carnicer - Chena

SECTOR BAQUEDANO :

- ? Ruta 5 Norte (Hacia el Hospital)
- ? Calle 25 de Mayo
- ? Calle 10 de Julio
- ? Calle 25 de Agosto
- ? Calle 18 de Septiembre
- ? Calle Domeyko
- ? Pasaje Vicente Velásquez
- ? Calle Francisco de Aguirre
- ? *Pasaje Octavio Montt
- ? *Pasaje Monte Grande * Deben empalmar con Juan Antonio Ríos, para
- ? *Pasaje Rosa Markman llegar hasta Calle Carmona y subir a Videla.
- ? *Pasaje Risopatrón
- ? *Pasaje Carlos Mondaca
- ? Escalera Ubicada en Av. Juan Antonio Ríos, que sube a la Villa Dominante
- ? Calle Libertad
- ? Calle 21 de Mayo
- ? Calle Carlos Condell
- ? Calle Merino Jarpa
- ? Calle Palazuelos
- ? Calle Vergara

SECTOR CENTRO :

- ? Calle Henríquez
- ? Calle Portales
- ? Calle Alcalde
- ? Calle Garriga
- ? Calle Borgoño
- ? Calle Bilbao
- ? Calle Lastra
- ? Calle Las Heras
- ? Calle Benavente
- ? Calle Freire
- ? Calle Argandoña
- ? Calle Sierra
- ? Calle González
- ? Calle Vicuña
- ? Avenida Regimiento Coquimbo

SECTOR GUAYACÁN :

- Calle Profesor Zepeda
- Calle Urmeneta
- Calle Ignacio Carrera Pinto
- Calle Padre C. Vanspeek
- Calle Piloto Pardo
- Calle Darío Salas

ZONA SUR DE COQUIMBO :

VIAS DE EVACUACION SUGERIDAS

SINDEMPART :

Avenida Los Copihues
Avenida Los Clarines
? Pje. Luis Román Pizarro
? Calle Blanco – Pje. Las Maravillas
? Calle Las Orquídeas
Avenida El Sauce
Calle Quebrada del Loro

LA HERRADURA :

Calle Los Pastores
Calle el Horno
Calle del Almacén
Calle del Correo
Calle Fundición
Calle del Fósil

TOTALILLO :

Camino que va desde la playa a la ruta 5 Norte.

IAS TACAS :

Camino de subida hacia el Aeródromo y ruta 5 Norte.

MORRILLOS :

Camino que sube hacia la ruta 5 Norte.

PLAYA BLANCA :

Camino que sube desde la playa hacia la caseta del guardia.

PUERTO VELERO :

Camino que sube hacia los cerros (Zona de Seguridad Z 4)

GUANAQUEROS:

Av. Costanera Fritz Willy Lindermann
Calle Los Loros
Avenida Rotonda Norte
Camino a la playa
Calle el Oasis
Calle Coquimbo

Calle Pichidangui
Calle Punta Teatinos
Calle Puerto Oscuro
Calle Pacífico
Calle 21 de Mayo
Calle Arturo Prat
Calle Esmeraldaa

TONGOY :

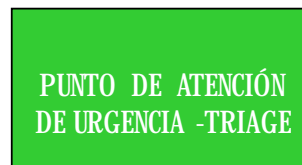

Ruta D-430
Calle Prados del Mar
Avenida Fundación Norte, hacia el este saliendo de Tongoy.
Calle Tamaya
Calle Los Piqueros
Calle José Tomás Urmeneta
Calle Los Molles
Calle Seminario
CalleGuanaye
Cale Atacameño
Calle Minería
Avenida Fundación Norte, subida hacia la península.

SIMBOLOGÍA :

SIGNIFICADO DE COLORES Y SIGNOS :

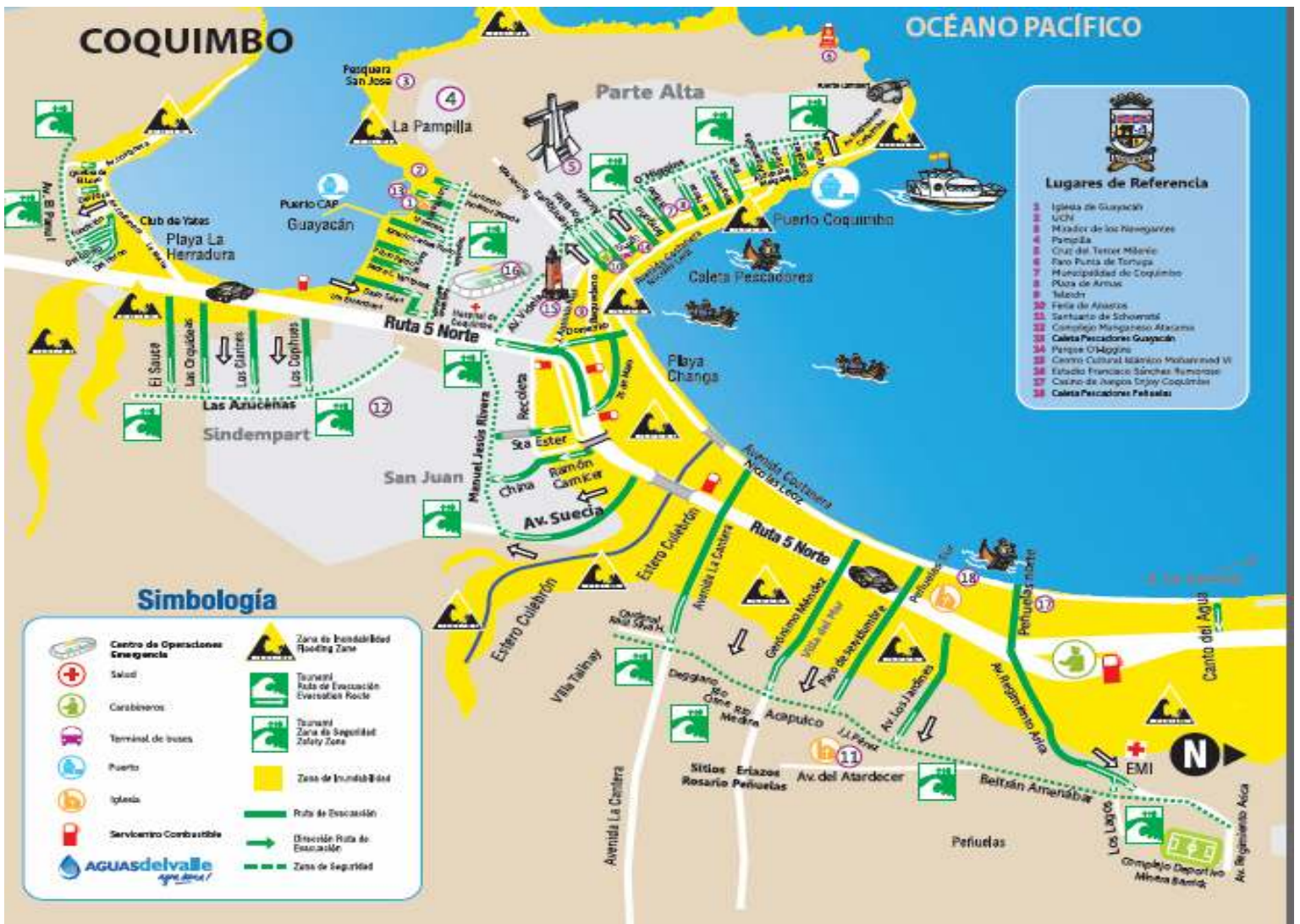
Calles demarcadas en Amarillo indican Zona de Inundación

Las Calles de color Verde indican Vías de Evacuación y las líneas segmentadas de color Verde indican Zonas de Seguridad.



COQUIMBO

OCEANO PACIFICO



Lugares de Referencia

- 1 Iglesia de Guayaquén
- 2 UCH
- 3 Mirador de los Navegantes
- 4 Pampilla
- 5 Cruz del Tesoro Madero
- 6 Faro Punta de Tormenta
- 7 Municipalidad de Coquimbo
- 8 Plaza de Armas
- 9 Teladero
- 10 Fiesta de Anillos
- 11 Santuario de Schererst
- 12 Complejo Mangrullo Atacama
- 13 Calera Pescadores Guayaquén
- 14 Parque O'Higgins
- 15 Centro Cultural Mártir Manuel de V.
- 16 Estadio Francisco Sánchez Romero
- 17 Casino de Juegos de Coquimbo
- 18 Calera Pescadores Peñuelas

Simbología

	Centro de Operaciones Emergencia		Zona de Inundabilidad Flooding Zone
	Salud		Troncal Ruta de Evacuación Overland Route
	Carabineros		Troncal Zona de Seguridad Safety Zone
	Terminal de buses		Zona de Inundabilidad
	Puerto		Ruta de Evacuación
	Iglesia		Dirección Ruta de Evacuación
	Servicio Combustible		Zona de Seguridad

AGUASdelvalle
agua limpia

